














Objekttyper - Linjer

Objekttyper - punkter

Objekttyper - Polygoner














	Detektor
	Verneområder
	Flomvoll
	Forurenset grunn
	Gatevarme
	Kvikkleireområde
	Park
	Friluftsområde/Idrettsplass
	Vernet Naturområde
	Sikkerhetssone
	Kulturminne
	Påvist område
	Inntegnet prosjektområde

PDF-tegnforklaring (Elvia tidl. Hafslund Nett)

Objekttyper - Linjer

	Ukjent trase
	Grøft
	Kulvert
	Luft
	HSKabel
	RNKabel
	SNKabel
	HSLinje
	RNLinje
	SNLinje
	LSKabel
	Ukjentkabel
	LSLinje
	Gatelyskabel
	GatelysLinje
	KobberKabel
	Annen Kabel
	FiberKabel
	Fiberlinje
	Kobberlinje
	KumOmriiss

Objekttyper - punkter

	Innføringsstasjon
	Hovedstasjon
	Koblingsstasjon
	Nettstasjon
	Fordelingsskap
	Gatelysskap
	Tennpunktsskap
	SignalSkap
	Spesialopplysninger
	Krysskobling
	MaalepunktOljeGass
	Tankanlegg
	Aktive Prosjekt

Vektordata-kodeforklaring (SOSI, GML, DWG etc.)

GeoWeb (Geomatikk-eksport)

Objtype	Objektttype
Objectname	Objektnavn (navn eller id-nummer)
Length	Lengde på trase/kabel
Statusname	Status på kabler
Sectorname	Fagområde
Mediumname	Medium
Meteringmethod	Målemetode
Visibilty	Synbarhet
Accuracy	Nøyaktighet
Info	Annen relevant informasjon
Statuscode	Tilsvarende statusname
Sectorcode	Tilsvarende sectorname
Mediumcode	Tilsvarende mediumname

Telenor Norge (rådata)

8000	Kabeltrase
8005	Trekkekanal/rør i trase
8351	Teletrase jord
8361	Teletrase luft
8604	Mast/stolpe tele
8371	Telesjøkabel

Elvia (tidl. Hafslund Nett)

Forklaring kommer frem i filnavnet

Bestiller: TRØNDELAG FYLKESKOMMUNE**Tlf:** 47621535**Epost:** eirni@trondelagfylke.no**Kontaktperson:** Eirik Nilsen**Mobil:** 47621535**Veiadresse:** Lauvsnesvegen 49**Kommune:** Namsos**Eiendom:** 152/1**Poststed:** 7750 NAMDALSEID**Byggherre:** Trøndelag Fylkeskommune**Navn/Betegnelse:** Fv766 Hevik**Beskrivelse:** Utskifting av bru.

Dokumentasjonen er å betrakte som orientering og må IKKE anses som kabelpåvisning.

Geomatikk leverer kart for prosjektering i henhold til avtale med netteier.

Geomatikk tar ikke ansvar for nøyaktigheten og kvaliteten på datagrunnlaget.

OBS: Du har bestilt kart for prosjektering og planlegging. Andre netteiere kan ha nett i området.

Dersom det skal graves, må du sende inn en henvendelse om Gravemelding / kabelpåvisning.

Dette kan gjøres i Ledningsportalen. For flere spørsmål, se ledningsportalen.no, eller ta kontakt med Gravemeldingen: Telefon 915 09146 / epost: gravemelding.trondheim@geomatikk.no

Vi leverer dataene i det filformat og koordinatsystem som netteierers kartsystem genererer.

Vi kan konvertere til andre filformater og koordinatsystemer. Gå inn på www.geomatikk.no for mer informasjon/bestilling.

Deres bestilling er behandlet:

Netteiere vi har sendt infrastruktur for:

Telenor Norge

Netteiere som ønsker å levere ut infrastruktur selv *Du må eventuelt selv ta kontakt med netteierne*

Navn

Kontaktinformasjon

NTE Telekom AS (BB)

kart@nteb.no

Netteiere som ikke har infrastruktur i området:

Global Connect

Tensio TN AS

Namsos Kommune Fiber

Namsos Kommune Fjernvarme

Namsos Kommune Gatelys

Namsos Kommune VA

Statkraft Varme AS

Statnett SF Driftsgruppe Nord

Telenor Norge Kabel-TV

Netteiere som det ikke er bestilt infrastruktur for: *Du må eventuelt selv ta kontakt med netteierne*

Avinor AS

Bangdalen Vassverk AS

Finnanger og Devika Vasslag SA

Namsos Havnevesen

Letvik og Faksdal Vannverk SA

Trøndelag fylkeskommune

Lund Grendelag

Vilkår for bruk:

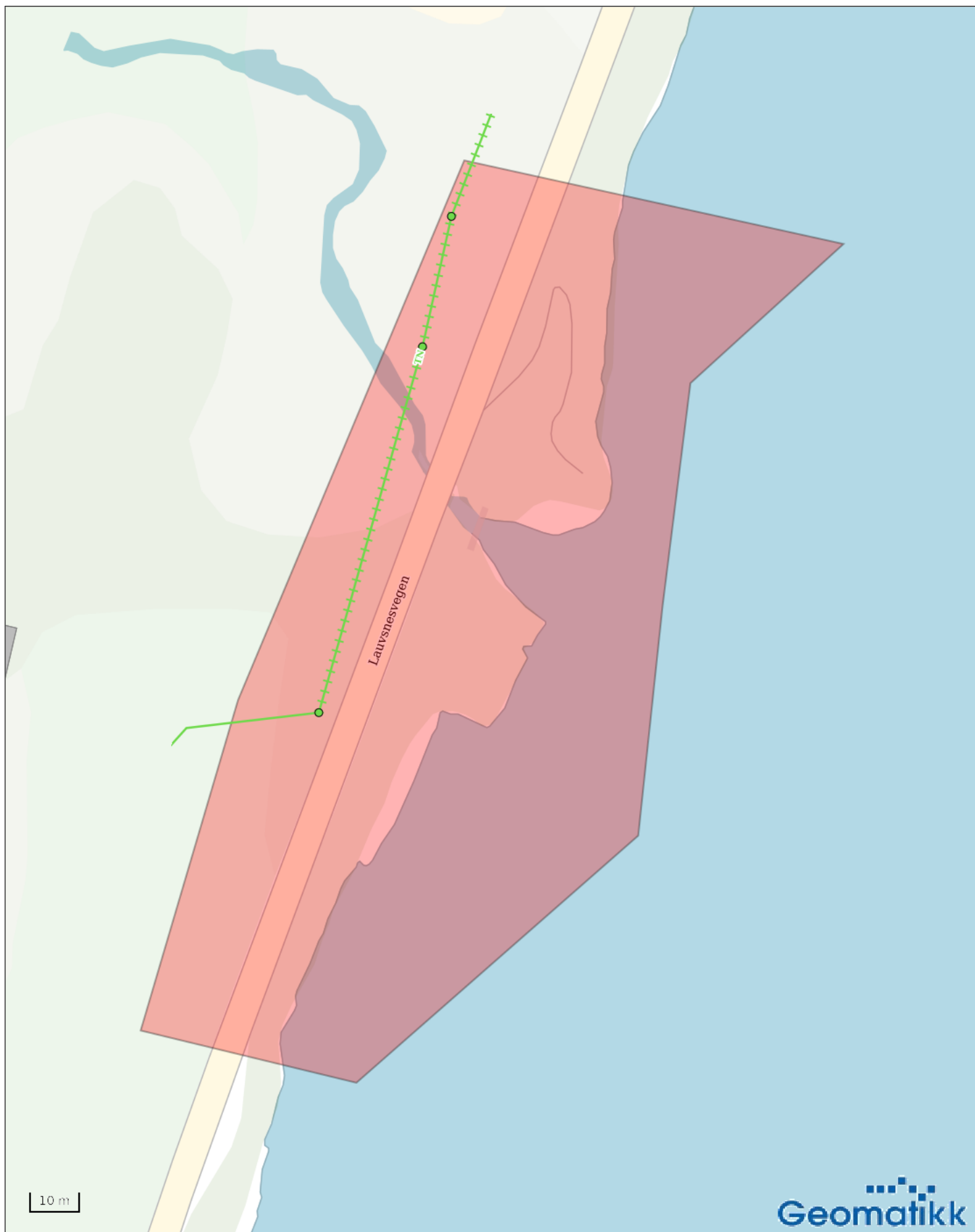
- Dokumentasjonen gjelder kun som underlag for angitt oppdrag
- Dokumentasjonen skal slettes etter bruk. Husk at nettet endrer seg kontinuerlig
- Dokumentasjonen må ikke oversendes andre uten netteiers samtykke

Forbehold:

- Ledningsdokumentasjon kan inneholde feil og unøyaktigheter
- Gi snarlig tilbakemelding dersom dokumentasjonen viser seg å inneholde feil

Med vennlig hilsen

Geomatikk AS



Telenor Norge

Kartutsnittet er kun til orientering og må ikke overleveres til andre uten netteiers samtykke. Du må IKKE gjøre arbeider i grunnen med utgangspunkt i kartet. Skal det graves, må Kabelpåvisning bestilles hos Geomatikk tlf: 09146. Ledningsdata presentert på kartutsnittet, slik som traseers fysiske beliggenhet kan avvike. Daglig ajourhold i nettet forekommer.

Ordrenr: 6486118
Dato: 26.02.2025

Målestokk, ca 1:1000
Bruk skala nederst på kartet. Underlag i A4

